



**Ahrntal
Valle
Aurina**

Urlaub mit Kindern

Tipps für Groß & Klein im Ahrntal

Vacanze con bambini

**Suggerimenti per piccoli e grandi
in Valle Aurina**

Vacation with children

**Tips for big & small
in the Ahrntal valley**



Winterwandern | Passeggiate invernali | Winter hiking


🕒 Gehzeit | Tempo di percorrenza | walking time
L = leicht/facile/easy - M = mittel/medio/medium


📶 Schwierigkeit / Difficoltà / Level of difficulty


Grödel empfehlenswert! / Grappette consigliate! / Little crampons recommended

- ❖ Kasern/Casere - Hl. Geist / Santo Spirito - Prastmann Alm/malga/hut | Talschluss Hütte/malga/hut | Schlüch Alm/malga/hut
🕒 ½ h 📶 L
- ❖ Kasern/Casere - Hl. Geist / Santo Spirito - Adler Alm/malga/hut / Jäger Hütte/malga/hut
🕒 1 h 📶 L
- ❖ Prettau/Predoi (Sportplatz/campo sportivo/soccer field) - Steger Alm/malga/hut
🕒 2 h 📶 M
- ❖ Talweg / percorso lungo la valle / valley path | St. Peter/San Pietro - Sand in Taufers/Campo Tures: Gespurter Winterwanderweg von einer Ortschaft in die nächste / sentiero invernale battuto da un paese all'altro / winter hiking road from one village to the next
🕒 jeweils/da un paese all'altro/in each case: 1½ h 📶 L
- ❖ St. Johann/San Giovanni (Tourismusbüro/ufficio turistico/tourist office) - Bergstraße/strada di montagna/mountain road - Berggasthof Platterhof/albergo di montagna/mountain inn
🕒 1½ h 📶 L-M
- ❖ St. Johann/San Giovanni (Parkplatz/parcheggio/car park Innerbachhof oberhalb von/sopra/above Luttach/Lutago) - Schwarzbach Alm/malga/hut
🕒 ½ h 📶 L
- ❖ Weißenbach/Rio Bianco - Kirche/chiesa/church - Talschluss/fondovalle/highest village of the valley - Bergrestaurant Schnaidaleachn/ristorante di montagna/mountain restaurant - Althaus - Panoramaweg/sentiero panoramico/panorama path - Kräuteralm Riesa/malga/hut - Kirche/chiesa/church
🕒 2 h 📶 L
- ❖ Weißenbach/Rio Bianco (Parkplatz Ortseingang/parcheggio inizio paese/car park beginning village) - Busegge Alm/malga/hut
🕒 ½ h 📶 L
- ❖ Weißenbach/Rio Bianco (Parkplatz/parcheggio/car park Brunegger) - Schönberg Alm/malga/hut
🕒 1½ h 📶 M
- ❖ Rein i.T./Riva di Tures - Langlaufzentrum/Centro sci fondo/Cross country centre - Feuerwehr/vigili del fuoco/fire station - Gisse - Indereder - Angerer - Langlaufzentrum/Centro sci fondo/Cross country centre
🕒 2 h 📶 L
- ❖ Rein i.T./Riva di Tures - Langlaufzentrum/Centro sci fondo/Cross country centre - Indereder
🕒 1 h 📶 L-M
- ❖ Ahornach/Acereto - Kirche/chiesa/church - Pojen/Poja - Roanerhof Jausenstation/ristoro/hut
🕒 1 h 📶 L-M

- ❖ Mühlen i. T./Molini - Kirche/chiesa/church Taufers/Tures – Sand i. T./Campo T. - Mühlen/Molini
🕒 1 ½ h 📶 L
- ❖ Kematen/Caminata – Thara See Lounge – Kematen/Caminata
🕒 1 h 📶 L
- ❖ Kematen/Caminata – Innerhaslerhof/maso/farm – Kematen/Caminata
🕒 1 h 📶 L
- ❖ Kematen/Caminata – Bad Winkel/Bagni di Cantuccio - Wissemannhof/maso/farm
🕒 ½ h 📶 L
- ❖ Mühlwald/Selva dei Molini Stausee/laghetto/lake – Weger Mühlen/molini/mills
🕒 1 ½ h 📶 L
- ❖ Lappach/Lappago (Plaickner) – Reden (Kneippanlage/centro „Kneipp“ centre) – Lappach/Lappago
🕒 1 ½ h 📶 L
- ❖ Mühlwald/Selva dei Molini Stausee/laghetto/lake (Rundweg/Itinerario circolare/Circular route)
🕒 ½ h 📶 L
- ❖ Hotel Mühlwald – Hotel am See – Mair Höfe/masi/farms – Mühlwald/Selva dei Molini
🕒 1 h 📶 L

Weitere
Wandermöglichkeiten siehe
eigene  „Winter-
freizeitkarte“ – kostenlos
erhältlich in den
Tourismusbüros des Ahrntals




Ulteriori proposte di
escursioni vedi sulla cartina
 „Cartina tempo libero“ – è
reperibile gratuitamente
negli uffici turistici della
Valle Aurina

More hiking proposals you will find in the  „Leisure time
map“ – available free of charge at our tourist offices




Sport & Freizeitaktivitäten | Sport & attività per il tempo libero | Sport & leisure activities

Adventure- & Familyparks

- ❖ Zauberteppich Snowpark | Kasern / Casere
 beim öffentlichen Parkplatz | presso il parcheggio pubblico | near the public car park
🕒 Eislauf, Zauberteppich, Rodelbahn u. v. m. | pattinaggio, pista da slittino, tappeto magico, ecc. | toboggan-run, ice rink, magic carpet and much more
- ❖ „Klausiland“ Klausberg | Steinhaus / Cadipietra
 nahe der Talstation | nei pressi della stazione a valle | near the valley station
🕒 Zauberteppiche, Klaus-Express, Klaus-Burg, Rutschbahnen u. v. m., Eintritt frei. | tappeti magici, Klaus-express, castello di Klaus, scivoli, ..., ingresso libero. | magic carpets, Klaus-express, Klaus-castle, slides ..., free admission.
 Nähe Bergstation | nei pressi della stazione a monte | near the mountain station
🕒 Skipiste / Pista / Skislope „Dino-Funline“, Alpine Coaster „Klausberg Flitzer“, Zipline Klausberg

- ❖ Family Funpark Speikboden | Sand in Taufers / Campo Tures
 - ⌚ 2 Förderbänder: Abfahrten für Schlitten und Bob, leichte Skipiste | due nastri trasportatori: piste per slitte e bob e pista facile da sci | two magic carpets: slopes for sleds and bobs and an easy ski slope for beginners
- ❖ Michl-Park Speikboden | Sand in Taufers / Campo Tures
 - 📌 Bergstation | nei pressi della stazione a monte | near the mountain station
- ❖ Family Skilift Weißenbach | Weißenbach / Rio Bianco
 - ⌚ 2 Pisten „Kiddi“ und „Maxi“, Rodelbahn, Eisplatz, Iglu, Langlaufloipe | 2 piste “Kiddi” e “Maxi”, pista slittino, pista pattinaggio, igloo, pista da fondo | the 2 pists “Kiddi” and “Maxi”, toboggan run, ice rink, igloo, cross-country skiing track
- ❖ Snow & Fun Tamarix | Mühlwald / Selva dei Molini
 - 📌 Bergstation | nei pressi della stazione a monte | near the mountain station
 - ⌚ Zwei leistungsfähige Förderbänder mit Ski, Rodel, Rennböckl, Rutscheller, Snowboard, Tubingreifen & Co. - Ab 20 Personen (auch abends) auf Anfrage geöffnet. | Due nastri trasportatori efficienti per sci, slittini, monosci, snowboard, scivoli, gommoni. Aperto (anche in serata) su richiesta per gruppi di almeno 20 persone. | Two powerful conveyor belts for skis, toboggans, racing trestles, slide discs, snowboard, tubing tyres ... - Open from 20 people (also in the evening) on request.

Rodelbahnen | Piste slittini | Toboggan runs

| | |
|---|--|
| I Höhenlage/Altitudine/Altitude ↳ Länge / Lunghezza / Longitude 📶 Schwierigkeit / Difficoltà / Level of difficulty ⌚ Gehzeit/Tempo di percorrenza / Duration | I Höhendifferenz / Dislivello / Difference in altitude Beleuchtung / Illuminato / Illumination ☑ ja/si/yes ☒ nein/no L = leicht/facile/easy - M = mittel/medio Rodelverleih  |
|---|--|

- ❖ Kasern/Casere – Parkplatz/Parceggio/Parking area

| | | | |
|-----------------|--------|---|-------------|
| I 1610 - 1646 m | I 36 m | ↳ 200 m | ☑ Ja/si/yes |
| ☒ Nein/No | 📶 L | ⌚ Sunkid Förderband / Nastro trasportatore / magic carpet | |
- ❖ Klausberg – Steinhaus/Cadi Pietra

| | | | |
|----------------------------|---------|---------------------------|-------------|
| I 1050 - 1600 m | I 550 m | ↳ 5 km | ☑ Ja/si/yes |
| ☒ Di/Mar/Tue 19:30 - 22:00 | 📶 M | ⌚ Lift/cabinovia/cableway | |
- ❖ Klausberg (Hochrain) – St. Johann/San Giovanni (Kottersteg)

| | | | |
|------------------------|---------|---------|-------------|
| I 1030 - 1540 m | I 510 m | ↳ 6 km | ☑ Ja/si/yes |
| ☒ 1 km / 18:00 - 22:00 | 📶 M | ⌚ 1,5 h | |
- ❖ Klausberg - Alpine Coaster/Klausberg Flitzer - Steinhaus/Cadi Pietra

| | | | |
|-----------------|---------|---------------------------|--|
| I 1600 - 1800 m | I 200 m | ↳ 1,8 km | |
| ☒ Nein/No | 📶 L | ⌚ Lift/cabinovia/cableway | |
- ❖ Kidspark Klausiland Klausberg

| | | | |
|-----------------|--------|--|-----------|
| I 1050 - 1070 m | I 20 m | ↳ 100 m | ☒ Nein/no |
| ☒ Nein/No | 📶 L | ⌚ Förderband / Nastro trasportatore / magic carpet | |
- ❖ Schwarzbach Alm/malga – St. Johann/San Giovanni

| | | | |
|-----------------|---------|---------------|-----------|
| I 1280 - 1400 m | I 120 m | ↳ 1 km | ☒ Nein/no |
| ☒ Ja/Si/Yes | 📶 M | ⌚ 30 - 45 min | |

- ❖ **Speikboden - Weißenbach/Rio Bianco**
 1 1327 - 1960 m 633 m 8 km 2 - 2,5 h oder / o / or Lift/cabinovia/cableway
 ☎ Nein/No M
- ❖ **Speikboden - Luttach/Lutago**
 1 960 - 1960 m 1000 m 10 km 3 - 3,5 h oder / o / or Lift/cabinovia/cableway
 ☎ Nein/No M
- ❖ **Family Funpark Speikboden**
 1 935 - 948 m 13 m 70 m Förderband / Nastro trasportatore / magic carpet
 ☎ Nein/No L
- ❖ **Busegge Alm/malga - Weißenbach/Rio Bianco**
 1 1297 - 1367 m 70 m 700 m 20-30 min
 ☎ Nein/No M
- ❖ **Tristenbach - Weißenbach/Rio Bianco**
 1 1380 - 1810 m 430 m 4,5 km 1 - 1¼ h
 ☎ Ja/Si/Yes M
- ❖ **Weizgruber Alm/malga Weizgruber - Mühlwald/Selva dei Molini**
 1 1220 - 2032 m 812 m 3 km 1½ - 2 h
 ☎ Nein/No M
- ❖ **Lappach Dorf/Lappago paese**
 1 1600 m 100 m 400 m 10 min
 ☎ Nein/No L
- ❖ **Knutten Alm/malga - Rein in Taufers/Riva di Tures**
 1 872 - 1000 m 240 m 3,2 km 1 h
 ☎ Nein/No L - M
- ❖ **Snow & Fun Tamarix - Mühlwald/Selva dei Molini**
 1 1140 - 1183 m 43 m 200 m Förderband / Nastro trasportatore / magic carpet
 ☎ Ja/Si/Yes M

🏔️ Kinderbetreuung im Schnee | Asilo sulla neve | Child care in the snow

- ❖ **Skikindergarten**
 👤 Kinder von 2 bis 6 Jahren | bambini da 2 a 6 anni | children from 2 to 6 years
 ♥ ganztägige Betreuung | assistenza tutto il giorno | full-day care
 🏔️ täglich 2 Stunden Skiunterricht mit spezialisierten Skilehrern | giornalmente 2 ore di lezione di sci con maestri qualificati | daily 2 hours lesson with ski instructors
 🎨 Kinderprogramm (malen, basteln, spielen...) | programma per bambini (giocare, dipingere, creare piccoli oggetti, ...) | children's entertainment (playing, handicrafts, painting, ...)
 🍽️ eigenes Kindermenü | menu speciale per bambini | children's menu
 🏆 großes Kinder-Abschlussrennen mit Prämierung | grande gara di fine corso con premiazione | final race with awarding
 ⌚ Liftbenutzung, Zauberteppiche und Funparks | uso degli impianti, tappeti magici e funpark | lift

use, magic carpets and funparks

📄 Klausberg - ☎ +39 0474 652155

www.skischuleklausberg.com

📄 Speikboden - ☎ +39 0474 678526

www.schoolspeikboden.com

❖ Junior Skiclub

👤 Kinder von 7 bis 15 Jahren | bambini da 7 a 15 anni | children from 7 to 15 years

♥ Betreuung | assistenza | care

🏂 täglich 5 Stunden Skiunterricht mit staatlich geprüften Skilehrern | giornalmente 5 ore di lezione di sci con maestri qualificati | daily 2 hours lesson with ski instructors

🍽 Mittagessen inklusive | pranzo incluso | lunch included

🏁 großes Abschlussrennen mit Prämierung | grande gara di fine corso con premiazione | final race with awarding

🕒 inkl. Zauberteppich und Abenteuerpark | tappeto magico e parco avventura incluso | magic carpet and adventure parc included

📄 Klausberg - ☎ +39 0474 652350

www.skischuleklausberg.com

📄 Speikboden - ☎ +39 0474 678526

www.schoolspeikboden.com

🛼 Eislaufen | Pattinaggio | Ice skating

❖ Kasern/Casere

Neben Einstieg Langlaufloipe/Schlittschuh- und Eisstockverleih

Vicino alla partenza della pista da fondo/noleggio pattini e birilli su ghiaccio

Near start cross country skiing-track/skate und curling rental

☎ +39 349 3625241

❖ Luttach/Lutago

Kunsteisplatz/Sportzentrum/Schlittschuh- und Eisstockverleih

Campo di ghiaccio artificiale/centro sportivo/noleggio pattini e birilli su ghiaccio

Artificial ice rink/sports centre/skate and curling rental

☎ +39 348 3546442

❖ Weißenbach/Rio Bianco

Nähe Sportbar | vicino bar Sportbar | near Sportbar

☎ +39 0474 680088

❖ Sand in Taufers/Campo Tures

Kunsteisplatz / Dorfzentrum beim Festplatz / Schlittschuhverleih

Pattinaggio artificiale pubblico / centro nei pressi del padiglione / noleggio pattini

Ice skating rink / village center near fairground / skate rental

❖ Mühlen in Taufers/Molini di Tures

Natureisplatz / Schlittschuh- und Eisstockverleih

Campo di ghiaccio naturale / noleggio pattini e birilli su ghiaccio

Natural ice rink / skate and curling rental

☎ +39 328 0870052

Pferde | Cavalli | Horses

- ❖ Kutschenfahrten | Gite in carrozza | Carriage Rides
📄 Herbert Walcher Luttach/Lutago +39 335 5389099 www.pferdetrekking.it
📄 Oswald Plankensteiner St. Peter/San Pietro +39 339 5758918 www.obergruberhof.com
- ❖ Reiten | Equitazione | Horse Riding
📄 Herbert Walcher Luttach/Lutago +39 335 5389099 www.pferdetrekking.it

Rotwildgehege | Recinto di cervi rossi | Deer enclosure

- ❖ Kematen/Caminata
① entlang der Straße in Richtung St. Walburg Kapelle lungo la strada in direzione santuario S.ta Walburga along the street in direction St. Walburg chapel
- ❖ Luttach/Lutago
① Im Anger 10, gegenüber vom Hotel Post die Brücke überqueren, links bis Pension Oberleiter Im Anger 10, attraversare il ponte (di fronte all'Hotel Post, a sinistra) fino alla pensione Oberleiter Im Anger 10, cross the bridge opposite the Hotel Post, then turn left to Pension Oberleiter

Veranstaltungen | Eventi | Events

31 Burg Taufers: Die Kinder-Geister-Stunde | L'ora dei fantasmini al Castel Taufers | The witching hour at Taufers Castle

🕒 Do/Gio/Thu | 16:30 - 17:30
📍 Sand in Taufers/Campo Tures ☎ +39 0474 678526

31 Filzgaudi mit Besichtigung des Schafwollmuseums | La magia di farsi un souvenir di feltro e visita al museo | Felting little figures and guided visit to the lamb's wool museum

🕒 Di/Mar/Tue | 17:00 - 18:00
📍 Sand in Taufers/Campo Tures ☎ +39 0474 679581

31 Kindernachmittage im Naturparkhaus | Laboratorio creativo per bambini | Workshop for children

🕒 Sa/Sab/Sat | 15:00
📍 Sand in Taufers/Campo Tures ☎ +39 0474 677546

31 Lama-Wanderung | Escursione con i lama | Lama-hike

🕒 Mi-Fr/Mer-Ven/Wed-Fri | 10:30 - 12:00
📍 Luttach/Lutago ☎ +39 345 0318549

31 Höfführung Hochzirm | Visita della fattoria Hochzirm

🕒 Do/Gio/Thu | 16:00 - 17:00
📍 Sand in Taufers/Campo Tures ☎ +39 348 4701787

Sehenswertes | Curiosità | Interesting

Bitte Öffnungszeiten beachten | Si prega di notare gli orari di apertura | Please note opening hours



Burg Taufers | Castel Taufers | Taufers Castle



Sand in Taufers / Campo Tures



+39 0474 678053

www.burgeninstitut.com



Tickets und Öffnungszeiten
online:

Biglietti e orari online:

Tickets + opening hours online:



Gruppen immer mit
Vor Anmeldung



Comitive sempre con
prenotazione



Booking needed for groups



Schafwollmuseum | Museo della lana | Sheep wool museum



Sand in Taufers/Campo Tures



+39 0474 679581

www.brusahelene.com



Mineralienmuseum | Museo Mineralogico | Mineral Museum



St. Johann/San Giovanni



+39 0474 652145

www.mineralienmuseum.com

* „Maranatha“ Krippen- und Volkskundemuseum | Museo dei

Presepi e dell'Arte Popolare | Crib and Popular Art Museum



Luttach/Lutago



+39 0474 671682

www.krippenmuseum.com



Naturparkhaus Rieserferner-Ahrn | Centro visite Vedrette di Ries-

Aurina | Rieserferner-Ahrn / Vedrette di Ries-Aurina Nature Park

Visitor Center



Sand in Taufers/Campo Tures



+39 0474 677546

naturparks.provinz.bz.it



Kasern/Casere



+39 349 0897135

naturparks.provinz.bz.it

Alle Events in der Ferienregion Ahrntal finden Sie hier | Tutti gli eventi della Valle Aurina

Find here all events in Ahrntal valley: www.ahrntal.com/events

Fahrpläne Linienverkehr
Orari trasporto pubblico
Timetables public transport

----->>>>

