







# Erreichbarkeit der Reinbachwasserfälle

## Accessibilità Cascate del rio Riva

### Getting to the Reinbach Waterfalls



**Gehzeit ab Start**  
**Tempo di percorrenza dal punto di partenza "Start"**  
 Walking time from the starting point "Start"

<b>1. Wasserfall / 1ª cascata / 1<sup>st</sup> waterfall</b>  20 min ↑ 45 hm	<b>2. Wasserfall / 2ª cascata / 2<sup>nd</sup> waterfall</b>  40 min ↑ 140 hm
<b>3. Wasserfall / 3ª cascata / 3<sup>rd</sup> waterfall</b>  55 min ↑ 170 hm	<b>Franz-und-Klara-Kapelle            Cappella di S. Francesco e S.ta Chiara            St. Francis and St. Clare Chapel</b>  75 min ↑ 300 hm



# Accessibilità Cascate del rio Riva

## Come raggiungere il punto di partenza



Le Cascate del rio Riva sono facilmente raggiungibili con i mezzi pubblici.  
La fermata del Citybus più vicina al punto di partenza dell'escursione è "Cascade";  
da qui 15 minuti a piedi fino al punto di partenza del sentiero cascate



Orari degli autobus

### Andata

CITYBUS	Orario valido dal 17.6. al 6.9.2026 da LUNEDÌ-SABATO																					
LINEA AUTOBUS	452	455	452	455	452	455	452	455	452	455	452	455	452	455	452	455	452	455	452	455		
Autostazione Campo Tures	P5	08:41	09:02	09:41	10:02	10:41	11:02	11:41	12:02	12:41	13:02	13:41	14:02	14:41	15:02	15:41	16:02	16:41	17:02	17:41	18:02	18:41
Cascade  da qui 15 min. a piedi fino al punto di partenza cascate		-	09:08	-	10:08	-	11:08	-	12:08	-	13:08	-	14:08	-	15:08	-	16:08	-	17:08	-	18:08	-
Tures, Scuole	P4	08:42	09:14	09:42	10:14	10:42	11:14	11:42	12:14	12:42	13:14	13:42	14:14	14:42	15:14	15:42	16:14	16:42	17:14	17:42	18:14	18:42
Molini, Raika		08:44	09:18	09:44	10:18	10:44	11:18	11:44	12:18	12:44	13:18	13:44	14:18	14:44	15:18	15:44	16:18	16:44	17:18	17:44	18:18	18:44
Bivio Caminata		08:47	09:20	09:47	10:20	10:47	11:20	11:47	12:20	12:47	13:20	13:47	14:20	14:47	15:20	15:47	16:20	16:47	17:20	17:47	18:20	18:47
Cascade  da qui 15 min. a piedi fino al punto di partenza cascate		08:49	09:23	09:49	10:23	10:49	11:23	11:49	12:23	12:49	13:23	13:49	14:23	14:49	15:23	15:49	16:23	16:49	17:23	17:49	18:23	18:49
Tobl (attraverso autostazione, cambio per la linea 453)		09:06	-	10:06	-	11:06	-	12:06	-	13:06	-	14:06	-	15:06	-	16:06	-	17:06	-	18:06	-	19:06

CITYBUS	Orario valido dal 17.6. al 6.9.2026 per DOMENICA E GIORNI FESTIVI											
LINEA AUTOBUS	452	455	452	455	452	455	452	455	452	455	452	
Autostazione Campo Tures	P5	08:11	09:02	10:11	11:02	12:11	13:02	14:11	15:02	16:11	17:02	18:11
Cascade  da qui 15 min. a piedi fino al punto di partenza cascate		-	09:08	-	11:08	-	13:08	-	15:08	-	17:08	-
Tures, Scuole	P4	08:12	09:13	10:12	11:13	12:12	13:13	14:12	15:13	16:12	17:13	18:12
Molini, Raika		08:14	09:18	10:14	11:18	12:14	13:18	14:14	15:18	16:14	17:18	18:14
Bivio Caminata		08:17	09:20	10:17	11:20	12:17	13:20	14:17	15:20	16:17	17:20	18:17
Cascade  da qui 15 min. a piedi fino al punto di partenza cascate		08:19	09:23	10:19	11:23	12:19	13:23	14:19	15:23	16:19	17:23	18:19
Tobl (attraverso autostazione, cambio per la linea 453)		08:36	-	10:36	-	12:36	-	14:36	-	16:36	-	18:36

### Ritorno

● Fermata autobus direzione Brunico ○ Fermata autobus direzione Campo Tures

CITYBUS	Orario valido dal 17.6. al 6.9.2026 da LUNEDÌ-SABATO																					
LINEA AUTOBUS	452	455	452	455	452	455	452	455	452	455	452	455	452	455	452	455	452	455	452	455		
Cascade		09:49	10:08	10:49	11:08	11:49	12:08	12:49	13:08	13:49	14:08	14:49	15:08	15:49	16:08	16:49	17:08	17:49	18:08	18:49	19:08	19:49
Caminata, Bruggghof		-	10:12	-	11:12	-	12:12	-	13:12	-	14:12	-	15:12	-	16:12	-	17:12	-	18:12	-	19:12	-
Tures, Scuole	P4	-	10:14	-	11:14	-	12:14	-	13:14	-	14:14	-	15:14	-	16:14	-	17:14	-	18:14	-	19:14	-
Molini, Raika		-	10:18	-	11:18	-	12:18	-	13:18	-	14:18	-	15:18	-	16:18	-	17:18	-	18:18	-	19:18	-
Bivio Caminata		-	10:20	-	11:20	-	12:20	-	13:20	-	14:20	-	15:20	-	16:20	-	17:20	-	18:20	-	19:20	-
Cascade		-	10:23	-	11:23	-	12:23	-	13:23	-	14:23	-	15:23	-	16:23	-	17:23	-	18:23	-	19:23	-
Autostazione Campo Tures	P5	09:55	10:28	10:55	11:28	11:55	12:28	12:55	13:28	13:55	14:28	14:55	15:28	15:55	16:28	16:55	17:28	17:55	18:28	18:55	19:28	19:55
Cambio per la linea 450 sino alla fermata "Tures, Parrocchia"		X		X		X		X		X		X		X		X		X		X		X
Tures, Parrocchia	P4	10:07		11:07		12:07		13:07		14:07		15:07		16:07		17:07		18:07		19:07		20:07

CITYBUS	Orario valido dal 17.6. al 6.9.2026 per DOMENICA E GIORNI FESTIVI										
LINEA AUTOBUS	452	455	452	455	452	455	452	455	452	455	
Cascade		10:19	11:08	12:19	13:08	14:19	15:08	16:19	17:08	18:19	19:08
Caminata, Bruggghof		-	11:12	-	13:12	-	15:12	-	17:12	-	19:12
Tures, Scuole	P4	-	11:14	-	13:14	-	15:14	-	17:14	-	19:14
Molini, Raika		-	11:18	-	13:18	-	15:18	-	17:18	-	19:18
Bivio Caminata		-	11:20	-	13:20	-	15:20	-	17:20	-	19:20
Cascade		-	11:23	-	13:23	-	15:23	-	17:23	-	19:23
Autostazione Campo Tures	P5	10:25	11:28	12:25	13:28	14:25	15:28	16:25	17:28	18:25	19:28
Cambio per la linea 450 sino alla fermata "Tures, Parrocchia"		X		X		X		X		X	
Tures, Parrocchia	P4	10:37		12:37		14:37		16:37		18:37	



A piedi alla scoperta delle Cascate del rio Riva,  
nel rispetto dell'ambiente e in armonia con la natura.

#### Al punto di partenza dell'escursione

- Dal Parcheggio P4 Tures, Scuole → 30 min.
- Da Campo Tures centro → 30 min.
- Da Molini di Tures centro → 40 min.
- Da Caminata centro → 20 min.
- Da Cascade → 15 min.



Il punto di partenza dell'escursione è comodamente  
raggiungibile lungo ciclabili e strade campestri.

#### Al punto di partenza dell'escursione

- Da Campo Tures centro → 1,5 km
- Da Molini di Tures centro → 2 km
- Da Caminata centro → 0,5 km



Vi preghiamo di prediligere i mezzi di trasporto pubblico.  
Se volete utilizzare l'auto, vi raccomandiamo di tenere  
presenti le seguenti indicazioni:

- P5** **Parceggio autostazione:** a pagamento · posti limitati · 1,5 km dal punto di partenza dell'escursione
- P4** **Tures, Scuole:** gratuito · 1,5 km dal punto di partenza dell'escursione · comodo collegamento diretto con il Citybus (fino davanti alla Cascade)
- P3** **Parceggio laghetto naturale Cascade:** a pagamento · 1,1 km dal punto di partenza dell'escursione
- P2** **Parceggio:** a pagamento · **posti limitati** · 0,7 km dal punto di partenza dell'escursione
- P1** **Punto di partenza dell'escursione:** a pagamento · **posti limitati** · **solitamente al completo tra le 10 e le 15**



Associazione Turistica  
Campo Tures  
Tel. +39 0474 678076  
info@taufers.com  
www.ahrntal.com

