













# Reinbachwasserfälle

## Cascade del rio Riva

### Reinbach Waterfalls



Gehzeit / Tempo di percorrenza / Walking time

<p><b>1. Wasserfall / 1ª cascata / 1<sup>st</sup> waterfall</b></p>  <p><b>1</b>  <b>20 min</b>  <b>45 hm</b></p>	<p><b>2. Wasserfall / 2ª cascata / 2<sup>nd</sup> waterfall</b></p>  <p><b>2</b>  <b>40 min</b>  <b>140 hm</b></p>
<p><b>3. Wasserfall / 3ª cascata / 3<sup>rd</sup> waterfall</b></p>  <p><b>3</b>  <b>55 min</b>  <b>170 hm</b></p>	<p><b>Franz-und-Klara-Kapelle</b> <b>Cappella di S. Francesco e S.ta Chiara</b> St. Francis and St. Clare Chapel</p>  <p> <b>75 min</b>  <b>300 hm</b></p>

-  **Forstweg zum 1. Wasserfall**  
Strada forestale fino alla 1ª cascata  
Forest trail to the 1<sup>st</sup> waterfall
-  **Franziskusweg**  
Sentiero di San Francesco  
St. Francis Trail
-  **Tauerer Ritterweg – Richtung Burg Taufers**  
Sentiero dei Cavalieri – direzione Castel Taufers / Knight's Trail – towards Taufers Castle
-  **Fly-Line**  
[www.fly-line-wasserfall.eu](http://www.fly-line-wasserfall.eu)

-  **Einkehrmöglichkeit**  
Posto di ristoro  
Rest stop
-  **Bushaltestelle**  
Fermata autobus  
Bus stop
-  **Trinkwasser**  
Acqua potabile  
Drinking water
-  **WC**
-  **Kneipp-Anlage**  
Impianto Kneipp  
Kneipp facility
-  **Kinderwagentauglicher und barrierefreier Zugang bis zum 1. Wasserfall**  
Fino alla 1ª cascata adatto per carrozzine e portatori di handicap  
Up to the 1<sup>st</sup> waterfall accessible for baby strollers and handicapped

